

Legende Beschilderung:

X Aufstellung der Ankündigungstafel ca. 2 Wochen vor Baubeginn

Aufstellung als Ankündigung einer Baustelle vor jeder Tafel



Aufstellung vor der Baustelle und gesperrten Gemeindefstraßen



A



B



C



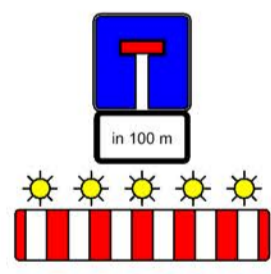
G



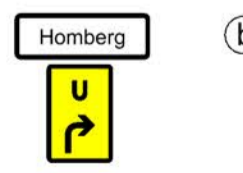
H



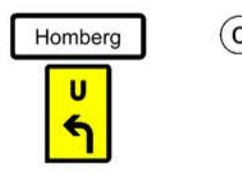
1



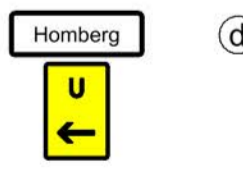
a



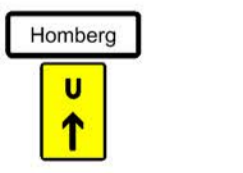
b



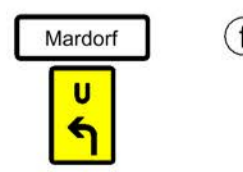
c



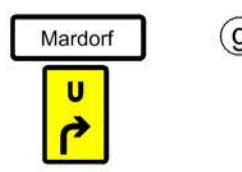
d



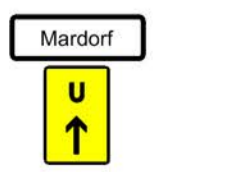
e



f



g



Allgemeine Zeichenerklärung:

— Gesperrte Strecke
 — Umleitungsstrecke

Nr.	Änderungen	gezeichnet	Name
-	-	-	-
-	-	-	-
-	-	-	-
1	Anpassung der Umleitungsstrecken gemäß Abstimmungstermin vom 27.08.2018	29.08.2018	sr

Zur Ausführung freigegeben	
Für den Auftraggeber:	Für den Planverfasser:
Datum	Unterschrift
Datum	Unterschrift

Projekt: **Schwalm-Eder-Kreis**
 Erneuerung K 26 im Abschnitt Einmündungsbereich B 254 bis Einmündungsbereich L 3224

Darstellung: **Verkehrsführungsplan**
 Vollsperrung K 26

Planungsstand: **Ausführungsplanung**

Auftraggeber: **Schwalm-Eder-Kreis**
 Kreisausschuss des Schwalm-Eder-Kreises
 Parkstraße 6
 34576 Homberg / Efze
 Telefon: 05681 - 775 611 / www.schwalm-eder-kreis.de

Anlage: -
 Maßstab: ohne
 Zeichnungs-Nr.: 1.2518_AP_180828_VFP

Datum: 28.08.2018
 Name: ab

gezeichnet: 28.08.2018
 geprüft: 28.08.2018
 Name: jos

Planverfasser: **agc**
 agc - aqua geo consult gmbh
 Friedrich-Ebert-Straße 48
 34117 Kassel
 Tel.: 0561-316 902 58 / www.agc-gruppe.de / info@agc-gruppe.de